

NOTICIAS AEPECT


Número 1. Noviembre de 2015



No respondas a este correo electrónico. Has recibido este e-mail porque formas parte de la lista de distribución Asociados AEPECT. Si lo has recibido por error o quieres darte de baja envía un correo a newsletter@aepect.org con el texto BAJA LISTA.

Noticias incluidas en este número:

1. **Publicación del libro “Los cimientos de la geología: la Comisión del Mapa Geológico de España (1849-1910)” de Isabel Rábano. Editado por el IGME.** La Directora del Museo Geominero del IGME nos presenta un trabajo de exhumación de documentos que se daban por perdidos desde 1860 que le han permitido reconstruir *“la intrahistoria de la elaboración de los primeros mapas geológicos provinciales y el funcionamiento interno de las distintas secciones naturalistas, las relaciones institucionales e interpersonales de sus miembros, apuntar la naturaleza de los nombramientos de los sucesivos presidentes y vocales, conocer la incidencia de las crisis políticas y económicas en las actividades de la Comisión y, en suma, obtener una visión general y al mismo tiempo detallada de todas las vicisitudes subyacentes a la formación de los primeros mapas geológicos y a las investigaciones geocientíficas de muchas figuras de la Geología española”*.



Más información en <http://igmepublicaciones.blogspot.com.es/2015/09/historia-de-la-geologia-en-espana.html>

2. **Novedad: disco-libro “Tierra. Poemas y música de las esferas”**

¿Cómo suenan las sucesiones estratigráficas? Este disco-libro se propone desvelar la melodía de los estratos. Se trata de músicas combinadas con textos de diversos autores. Ha sido editado por el Laboratorio Audiovisual de Zaragoza y han colaborado diversas entidades de ámbito geológico y ecologista basados mayoritariamente en Aragón. El disco podrá ser adquirido durante nuestro próximo simposio en Manresa (julio de 2016) o escribiendo a geologianuevaculturadelatierra@gmail.com.




Más información en: <http://www.geologianuevaculturadelatierra.blogspot.com>.

3. **Recorrido geológico autoguiado del Camí de Ronda de S'Agaró (Girona):** El paraje de S'Agaró, situado en plena Costa Brava, constituye uno de los puntos clásicos de peregrinaje de salidas al campo de centros educativos. Destaca, además de por su interés geológico centrado en diferentes rocas ígneas intrusivas y sus formas de erosión ligadas a medios litorales, por la belleza de su paisaje. Recientemente, la colaboración de diversas entidades, ha permitido la colocación de una veintena de paneles a lo largo de su recorrido (unos 2 km) con información geológica y geomorfológica detallada, además de otras informaciones de tipo histórico y cultural. Estos paneles han de contribuir a difundir el conocimiento geológico de la zona, no tan solo entre los profesionales y estudiosos/as de la geología, sino entre los miles de visitantes que recibe cada año este bello camino de ronda.



4. **XIX Simposio sobre la Enseñanza de la Geología:** Tras la publicación de la primera circular en nuestra página web (http://www.aepect.org/XIX_Simposio_1_circular.pdf) y su envío a nuestros asociados vía e-mail, se han constituido los Comités Científico y Organizador y pronto tendremos más noticias que ofreceremos sobre nuestro próximo simposio en el en el Geoparc de la Catalunya Central (Manresa, Barcelona) el próximo mes de Julio de 2016.

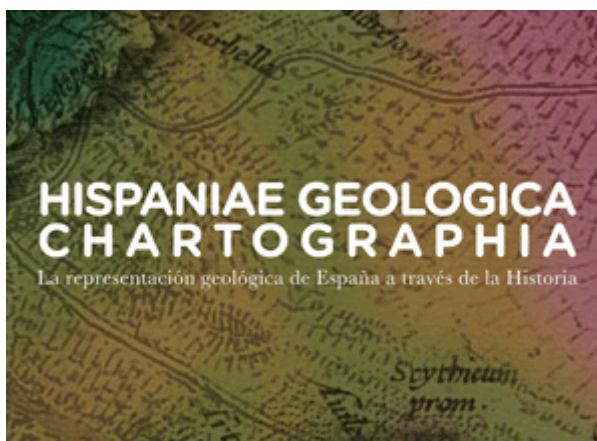


5. **Comienza la VII Olimpiada Española de Geología: Rumbo a Miè, Japón (Agosto de 2016):** Ya están calentando motores los organizadores de las fases territoriales de nuestras olimpiadas que tendrán lugar en Febrero/Marzo de 2016, así como la Olimpiada Española que se celebrará en Jaca los días 9 y 10 de abril. En ella se seleccionará a nuestros cuatro representantes para la 10ª Olimpiada Internacional de Ciencias de la Tierra que tendrá lugar en Mié (Japón) durante la última semana de agosto de 2016. Estad atentos a la convocatoria de vuestra provincia o comunidad y, si no recibís pronto la convocatoria, podéis poner os en contacto con Amelia Calonge a.calonge@uah.es y ella os dirigirá a la olimpiada territorial que os corresponda. ¡Ánimo, que vuestros alumnos pueden ser los próximos ganadores!



6. **Exposición Hispaniae Geologica Chartographia (Segovia, hasta el 31 de diciembre):**

Exposición imprescindible, organizada por el IGM, que podéis ver en la Sala Leonor de Plantagenet del Alcázar de Segovia desde el 6 de octubre. En ella se hace un repaso de la cartografía geológica en nuestro país desde hace 3000 años hasta la actualidad. Solo en el puente del Pilar más de 3000 personas han pasado por la exposición; y las críticas no pueden ser más positivas. Más información sobre visitas guiadas y reservas para grupos: <http://www.igme.es/divulgacion/exposiciones/HisGeoCarto/expo.htm>



7. **2ª reunión de la AEPECT en Castilla y León (Valladolid, 14 de noviembre de 2015):** El programa provisional incluye un recorrido a pie por los alrededores de la ciudad de Valladolid y una comida a final de mañana. La jornada pretende ser un foro de discusión sobre la problemática y el futuro de la enseñanza de la geología. Asimismo, se debatirá sobre las Olimpiadas de Geología, del Simposio de 2016, del 1º curso de geología de Castilla y León en Sepúlveda y del Geolodía, así como de otros temas que puedan ser de interés. En fechas próximas se enviará más información. Responsable: Jaime Delgado AEPECT Castilla y León.

8. **Actividades del IGME en la XV Semana de la Ciencia de la Comunidad de Madrid:** En http://www.igme.es/museo/pro_educativos/semana_ciencia/semana15.htm podéis encontrar información sobre talleres y salidas de campo que tendrán lugar del 2 al 15 de noviembre de 2015.



9. **Página web recomendada, GeoCastAway:** Desde Galicia una asociada nos recomienda esta página (en castellano a pesar del nombre) que se define como “el Blog y el Podcast de Geología y Ciencias de la Tierra”. Podéis subscribiros para estar al día: encontraréis podcasts, videos y multitud de enlaces útiles para el profesorado en <http://geocastaway.com/>

10. **Turismo geológico para todos.** Esta página web se compromete a poner “la Geología al alcance de todos”. Organizan salidas geológicas, proporcionan guías geológicas a medida, visitas a geoparques, cursos de formación, talleres, etc. <http://turismogeologico.com/que-ofrecemos/>

FUE NOTICIA:

- **9ª Olimpiada Internacional de Ciencias de la Tierra (9th IESO):** El equipo español, formado por Helena Ubach (Barcelona), Marta Prieto (Santiago de Compostela), Jonatán Romero (Huelva) y Antonio Álvarez (Murcia) ha participado con éxito en la 9ª Olimpiada Internacional de Ciencias de la Tierra celebrada en Poços de Caldas (Brasil) entre el 14 y el 20 de septiembre. Helena y Jonatán consiguieron sendas medallas de bronce y Helena y Álvaro, diploma por su participación en la Investigación



Internacional de Campo (IFTI) y el “Earth System Project (ESP)”, respectivamente.

Como casi siempre los equipos orientales “arrasaron” aunque, teniendo en cuenta la diferencia en cuanto a preparación/entrenamiento de sus componentes, cabe calificar de óptimos nuestros resultados.



- **Salamanca.** Conferencia para difundir los objetivos y fines de la Asociación Española Para la Enseñanza de las Ciencias de la Tierra (AEPECT) y de la Sociedad Geológica de España (SGE). Tuvo lugar el 22 de octubre en la Universidad de Salamanca y corrió a cargo de D. Jaime Delgado por parte de la AEPECT y de D. Pedro Huerta por parte de la SGE. Al acto asistieron profesores de enseñanza secundaria y profesorado del Departamento de Geología de Salamanca y ha permitido establecer contactos para repetir la charla en otras facultades del distrito universitario salmantino.
- **Valseca (Salamanca).** Dentro de los actos dedicados a celebrar el Bicentenario del nacimiento del Doctor Pedro González Velasco, eminente médico cirujano y creador del Museo Nacional de Antropología, el 17 de octubre tuvo lugar una visita guiada a la Colección de Minerales, Rocas y Fósiles del Museo Municipal de Valseca a cargo de nuestro representante en Segovia, Fernando Vázquez.
- **Segovia.** En el marco de la reunión de la asociación europea de servicios geológicos (EuroGeoSurveys) y de la Asociación Iberoamericana de Servicios Geológicos y Mineros (ASGMI), los 80 representantes de medio centenar de países, que se reúnen en Madrid, eligieron Segovia para hacer un RECORRIDO GEOLÓGICO el 22 de octubre siguiendo el hilo conductor del Acueducto, desde San Antonio El Real al Alcázar, visitando diversos lugares de interés geológico con dos grupos, uno en inglés para los EGS y otro en castellano para los miembros de la ASGMI.
- **Barakaldo.** El pasado 21 de octubre tuvo lugar en Barakaldo una charla sobre “Antropoceno. ¿Vivimos un nuevo tiempo geológico?” a cargo de Alex Cearreta (Prof. de Estratigrafía y Paleontología de la UPV/EHU / Miembro del Grupo Internacional de Trabajo sobre Antropoceno).